

**UCHWAŁA NR ...
RADY MIEJSKIEJ W PIWNICZNEJ-ZDROJU
z dnia ...**

**w sprawie: uchwalenia zmiany miejscowego planu zagospodarowania przestrzennego
Miasta i Gminy Piwniczna-Zdrój, Jednostka strukturalna
„A.III” – HANUSZÓW-ZAGRODY.**

Na podstawie art. 18 ust. 2 pkt 5 ustawy z dnia 8 marca 1990 r. o samorządzie gminnym (t.j. Dz. U. z 2023 r. poz. 40 z późn. zm.), art. 3 ust. 1, art. 14 i art. 20 ust.1 i art. 27 ustawy z dnia 27 marca 2003 r. o planowaniu i zagospodarowaniu przestrzennym (j.t. Dz. U. z 2023 r. poz. 977) zwanej dalej „ustawą”,

Rada Miejska w Piwnicznej-Zdroju

stwierdza, że zmiana miejscowego planu zagospodarowania przestrzennego Miasta i Gminy Piwniczna-Zdrój, Jednostka strukturalna „A.III” – HANUSZÓW-ZAGRODY nie narusza ustaleń Studium uwarunkowań i kierunków zagospodarowania przestrzennego Miasta i Gminy Piwniczna-Zdrój, uchwalonego uchwałą Nr XXIII/208/2000 Rady Miasta i Gminy Piwniczna-Zdrój z dnia 7 listopada 2000 r. i **uchwala co następuje:**

Rozdział 1 – PRZEPISY OGÓLNE

§ 1.

1. Uchwala się zmianę miejscowego planu zagospodarowania przestrzennego Miasta i Gminy Piwniczna-Zdrój, Jednostka strukturalna „A.III” – HANUSZÓW-ZAGRODY, zatwierdzonego uchwałą Nr XLIV/352/06 Rady Miasta i Gminy Piwniczna-Zdrój z dnia 21 września 2006 r. (Dz. Urz. Wojew. Małopolskiego z dnia 05.12.2006 r. Nr 879, poz. 5321 z późn. zm.) obejmującą teren położony w dzielnicy Zagrody - zwaną dalej „planem”.
2. Rozstrzyga się o sposobie rozpatrzenia uwag do projektu planu oraz o sposobie realizacji zapisanych w planie inwestycji z zakresu infrastruktury technicznej, które należą do zadań własnych gminy oraz o zasadach ich finansowania – jak w załączniku nr 2 do uchwały.
3. Plan został opracowany w oparciu o uchwałę Rady Miejskiej w Piwnicznej-Zdroju Nr L/420/2022 z dnia 9 listopada 2022 r. w sprawie przystąpienia do sporządzenia zmiany miejscowego planu zagospodarowania przestrzennego Miasta i Gminy Piwniczna-Zdrój, Jednostka strukturalna „A.III” – HANUSZÓW-ZAGRODY.

§ 2.

1. Treść niniejszej uchwały stanowi część tekstową planu.
2. Załącznikami do uchwały są:
 - 1) rysunek planu sporządzony na mapie ewidencyjnej w skali 1:1000 jako załącznik Nr 1, stanowiący integralną część uchwały,
 - 2) rozstrzygnięcia Rady Miejskiej w Piwnicznej-Zdroju – podjęte w trybie art. 20 „ustawy” – o sposobie rozpatrzenia uwag do projektu planu oraz o sposobie realizacji zapisanych w planie inwestycji z zakresu infrastruktury technicznej, które należą do zadań własnych gminy oraz o zasadach ich finansowania – jako załącznik Nr 2,
 - 3) dane przestrzenne tworzone dla „planu”, o których mowa w Rozdziale 5a „ustawy” - jako załącznik Nr 3.
3. Ustalenia planu dotyczą przeznaczenia terenu i linii rozgraniczających tereny o różnym przeznaczeniu lub różnych zasadach zagospodarowania, warunków i zasad kształtowania zabudowy i zagospodarowania terenów, w tym szczególnych warunków wynikających z potrzeby ochrony środowiska, zasad obsługi w zakresie infrastruktury technicznej i komunikacji.

4. Stosuje się literowy symbol identyfikacyjny: **UT-US** – teren usług turystyki lub usług sportu i rekreacji. Cyfra 1 przed symbolem literowym oznacza numerację terenu w ramach danego przeznaczenia

§ 3.

Ilekróć w dalszych przepisach jest mowa o:

- 1) **uchwale** – należy przez to rozumieć niniejszą uchwałę Rady Miejskiej w Piwnicznej-Zdroju, obejmującą ustalenia wymienione w tekście niniejszej uchwały oraz ustalenia określone na załączniku graficznym Nr 1 do tej uchwały.
- 2) **przepisach odrębnych** – należy przez to rozumieć obowiązujące przepisy określone w ustawach oraz aktach wykonawczych do tych ustaw, poza ustawą o planowaniu i zagospodarowaniu przestrzennym oraz aktami do niej wykonawczymi,
- 3) **dotychczasowym planie** – należy przez to rozumieć miejscowy plan zagospodarowania przestrzennego Miasta i Gminy Piwniczna-Zdrój, jednostka strukturalna „A.III” – HANUSZÓW-ZAGRODY, uchwalony uchwałą Rady Miasta i Gminy Piwniczna-Zdrój Nr XLIV/352/06 Rady Miasta i Gminy Piwniczna-Zdrój z dnia 21 września 2006 r. z późn. zm.;
- 4) **przeznaczeniu podstawowym** – należy przez to rozumieć takie przeznaczenie, które przeważa na danym terenie, wyznaczonym liniami rozgraniczającymi,
- 5) **linii rozgraniczającej** – należy przez to rozumieć linię ciągłą na rysunku planu, rozdzielającą obszar na tereny o różnym przeznaczeniu lub różnych zasadach zagospodarowania,
- 6) **nieprzekraczalnej linii zabudowy** – należy przez to rozumieć linię, w której może być umieszczona ściana budynku lub innych obiektów kubaturowych, bez jej przekraczania w kierunku drogi; zakaz ten nie dotyczy elementów architektonicznych takich jak: schody zewnętrzne, pochylnie, balkon, wykusz, gzyms, okap dachu, zadaszenie wejścia, rynna, rura spustowa, podokienniki oraz innych detali wystroju architektonicznego,
- 7) **powierzchni całkowitej budynku** - należy przez to rozumieć sumę powierzchni całkowitych wszystkich kondygnacji budynku, mierzonych na poziomie posadzki po obrysie zewnętrznym budynku z uwzględnieniem tynków, okładzin i balustrad,
- 8) **powierzchni całkowitej zabudowy** - należy przez to rozumieć sumę powierzchni całkowitych budynków, w obrębie działki budowlanej,
- 9) **wskaźniku intensywności zabudowy** – należy przez to rozumieć wskaźnik powierzchni całkowitej zabudowy w odniesieniu do powierzchni działki budowlanej,
- 10) **wskaźniku powierzchni zabudowy** – należy przez to rozumieć procentowy udział sumy powierzchni rzutów wszystkich budynków położonych na działce budowlanej do powierzchni tej działki (do powierzchni zabudowy nie wlicza się części budynków nadwieszonych nad terenem takich jak balkon i wykusz),
- 11) **wskaźniku powierzchni biologicznie czynnej** – należy przez to rozumieć procentowy udział terenu biologicznie czynnego w powierzchni działki budowlanej,
- 12) **średnim poziomie terenu** – należy przez to rozumieć średnią arytmetyczną poziomów terenu od strony przystokowej i odstokowej liczoną w obrysie rzutu obiektu budowlanego,
- 13) **wysokości zabudowy** – należy przez to rozumieć w przypadku budynków wysokość określoną w przepisach odrębnych, w przypadku pozostałych obiektów budowlanych nie będących budynkami wysokość mierzoną od średniego poziomu terenu do najwyższego położonego punktu obiektu,
- 14) **dachu płaskim** – należy przez to rozumieć dach o kącie nachylenia połaci dachowych w przedziale od 0 do 5 stopni.

§ 4.

1. W obszarze objętym planem nie wyznacza się terenów przeznaczonych do tymczasowego zagospodarowania, innego niż użytkowanie dotychczasowe przed uchwaleniem planu.
2. Użytkowanie dotychczasowe, o którym mowa w ust. 1 może być kontynuowane do czasu uzyskania przez użytkownika prawa do wykorzystania terenu zgodnie z jego przeznaczeniem w niniejszym planie.

Rozdział 2 – USTALENIA OGÓLNE

§ 5.

Ustalenia w zakresie ochrony środowiska i krajobrazu.

1. Obowiązuje utrzymanie wysokich standardów środowiska przyrodniczego, w szczególności czystości wód, powietrza atmosferycznego, gleb.
2. Obowiązuje zakaz przekraczania dopuszczalnych stężeń zanieczyszczeń atmosferycznych, określonych w przepisach odrębnych.
3. W zakresie ochrony przed hałasem obowiązuje, zgodnie z przepisami odrębnymi, przestrzeganie dopuszczalnych poziomów hałasu w środowisku dla terenu oznaczonego symbolem UT-US – jak dla terenów przeznaczonych na cele rekreacyjno-wypoczynkowe.
4. Obszar objęty planem pozostaje w granicach Popradzkiego Parku Krajobrazowego. W związku z tym obowiązuje przestrzeganie ustaleń i zakazów określonych w uchwale Nr XLII/640/17 Sejmiku Województwa Małopolskiego z dnia 23 października 2017 r. w sprawie Popradzkiego Parku Krajobrazowego (Dz. Urz. Wojew. Małopolskiego z dnia 10 listopada 2017 r. poz. 7239 z późn. zm.). W planie uwzględnia się podstawowe cele ochrony Parku - zachowanie wartości przyrodniczych, historycznych, kulturowych i krajobrazowych w warunkach racjonalnego zagospodarowania oraz cele operacyjne - ekologiczne, kulturowe, krajobrazowe i społeczne - w zakresie problematyki dotyczącej obszaru objętego niniejszym planem.
5. Teren objęty planem znajduje się w obszarze Natura 2000 pn. „Ostoja Popradzka” PLH 120019, gdzie obowiązuje specjalna ochrona siedlisk zgodnie z przepisami odrębnymi, a realizacja przedsięwzięć na tym terenie nie może oddziaływać negatywnie na obszar „Natura 2000”. W związku z tym dla terenu objętego planem - w zakresie oddziaływania inwestycji na obszar Natura 2000 obowiązują wymagania określone w przepisach odrębnych.
6. Teren objęty planem położony jest również w obrębie głównego zbiornika wód podziemnych – GZWP nr 438 „Magura (Nowy Sącz)”, dla którego należy zachować warunki wynikające z przepisów odrębnych w szczególności obowiązuje zakaz odprowadzania nieoczyszczonych ścieków do wód i gruntu.
7. Teren objęty planem położony jest w obszarze i terenie górniczym „PIWNICZNA-ŁOMNICA”, funkcjonującym w oparciu o decyzję Marszałka Województwa Małopolskiego znak: SR-IX.7422.88.2017.BK z dnia 25 stycznia 2018 r. z późn. zmianami, dla którego obowiązują uwarunkowania określone w przepisach odrębnych. W trakcie wykonywania robót ziemnych należy zachować szczególną ostrożność z uwagi na możliwość występowania podwyższonych zawartości CO₂ w powietrzu, w rowach, wykopach oraz wszelkich pomieszczeniach zamkniętych, zagłębionych poniżej powierzchni terenu. Obowiązuje zakaz wykonywania na w/w obszarze i terenie górniczym wykopów oraz otworów w celu pozyskiwania ciepła z ziemi. Obowiązuje zakaz wykonywania przedsięwzięć mogących negatywnie oddziaływać na wody podziemne, w tym powodować ich zanieczyszczenie.
8. W związku z położeniem terenu objętego planem w strefie ochrony uzdrowiskowej „C” uzdrowiska Piwniczna-Zdrój - przy zagospodarowaniu terenu obowiązuje przestrzeganie zasad określonych w ustawie o *lecznictwie uzdrowiskowym, uzdrowiskach i obszarach ochrony uzdrowiskowej oraz o gminach uzdrowiskowych* z dnia 28.07.2005 r. (t.j. Dz. U. z 2023 r. poz. 151) zwanej dalej *ustawą uzdrowiskową*, w szczególności zakazów określonych w art. 38a tej ustawy w odniesieniu do strefy ochrony uzdrowiskowej „C”. Dla terenu objętego planem, w oparciu o art. 38 pkt 3 ustawy *uzdrowiskowej ustala się* utrzymanie wskaźnika terenów biologicznie czynnych - minimum 45% powierzchni działki budowlanej.

§ 6.

Ustalenia dotyczące zasad ochrony dziedzictwa kulturowego i zabytków oraz dóbr kultury współczesnej.

Na obszarze objętym planem nie występują obiekty wpisane do rejestru zabytków podlegające prawnej ochronie dóbr kultury na podstawie przepisów odrębnych, stanowiska archeologiczne, ani obiekty wpisane do ewidencji zabytków - w związku z tym nie formułuje się ustaleń w tym zakresie.

§ 7.

Ustalenia w zakresie zasad i warunków scalania oraz podziału nieruchomości.

1. Nie ustala się warunków scalania nieruchomości.
2. Nie ustala się minimalnej powierzchni nowo wydzielanej działki budowlanej.
3. Dopuszcza się podziały wynikające z konieczności poszerzenia terenów sąsiednich, regulacji praw własności, wydzielania dróg i pod obiekty infrastruktury technicznej.
4. Przy dokonywaniu podziału nieruchomości należy uwzględnić dostęp do infrastruktury technicznej.

§ 8.

Ustalenia w zakresie infrastruktury technicznej i uzbrojenia terenu.

1. Zakaz zrzutu nieoczyszczonych ścieków (poza wodami opadowymi) do wód i gleby, zakaz gromadzenia odpadów w miejscach do tego nie wyznaczonych,
2. Zaopatrzenie w wodę z istniejącego, gminnego systemu wodociągowego.
3. Odprowadzenie ścieków komunalnych do istniejącej kanalizacji sanitarnej.
4. Usuwanie odpadów stałych komunalnych poprzez segregację i gromadzenie ich w przystosowanych pojemnikach okresowo opróżnianych i w sposób zorganizowany wywożonych zgodnie z prowadzoną polityką przez Miasto i Gminę Piwniczna-Zdrój. Gospodarka odpadami powinna być prowadzona zgodnie z przepisami odrębnymi.
5. Doprowadzenie gazu docelowo z sieci gazowej na warunkach określonych w przepisach odrębnych.
6. Ogrzewanie obiektów oparte o nośniki energii zapewniające spełnienie wymagań ochrony środowiska w zakresie ochrony powietrza przed zanieczyszczeniem zgodnie z przepisami szczególnymi.
7. Doprowadzenie energii elektrycznej na warunkach określonych w przepisach odrębnych.
8. Przy realizacji inwestycji obowiązuje zachowanie ochrony przeciwpożarowej zgodnie z przepisami odrębnymi.
9. Na terenie objętym planem - w zakresie łączności telekomunikacyjnej - ustala się realizację nowego uzbrojenia terenu z zakresu łączności publicznej w celu zapewnienia telekomunikacji.
10. Dopuszcza się przebudowę i rozbudowę istniejących sieci infrastruktury technicznej oraz realizację nowych sieci, obiektów i urządzeń infrastruktury technicznej w oparciu o przepisy odrębne.
11. Obowiązuje zachowanie stref technicznych od linii elektroenergetycznych i docelowo strefy kontrolowanej od gazociągów w wielkościach zgodnych z przepisami odrębnymi.

§ 9.

Ustalenia w zakresie komunikacji.

1. Ustala się powiązanie komunikacyjne z układem zewnętrznym poprzez istniejącą drogę wewnętrzną.
2. Ustala się minimalny wskaźnik stanowisk postojowych: nie mniej niż 3 stanowiska oraz minimum 1 stanowisko przeznaczone do parkowania samochodów zaopatrzonych w kartę parkingową. Z uwagi na ścisłe powiązanie terenu „1UT-US” z funkcją terenu sąsiedniego oznaczonego w dotychczasowym planie symbolem „UTW8”, dopuszcza się wykorzystanie miejsc postojowych istniejącego parkingu, zlokalizowanego na terenie usług wypoczynku i turystyki oznaczonym symbolem „UTW8”.

Rozdział 3 – USTALENIA SZCZEGÓŁOWE

§ 10.

Wyznacza się **teren usług turystyki lub usług sportu i rekreacji** oznaczony symbolem **1UT-US**.

1. Przeznaczenie podstawowe – **usługi turystyki lub usługi sportu i rekreacji** dla realizacji:
 - 1) urzędzonego planu zabaw dla dzieci,
 - 2) boisk do gier, urządzeń do ćwiczeń,
 - 3) oczka wodnego, grilla,
 - 4) obiekty małej architektury, zieleni urządzonej,
 - 5) wiat, altan.
2. Dopuszcza się w ramach terenu 1UT-US realizację:
 - 1) budynku gospodarczego, garażu,
 - 2) funkcji sanitarnej w obiekcie wolnostojącym lub wbudowanej w budynku gospodarczym.
3. Ustalenia w zakresie kształtowania zabudowy, architektury i ładu przestrzennego.
 - 1) Obowiązuje kształtowanie architektury harmonizującej z krajobrazem i nawiązującej do tradycyjnych cech budownictwa miejscowego.
 - 2) Ustala się:
 - a) dachy dwu- lub wielospadowe o kącie nachylenia głównych połaci w przedziale od 20 do 50 stopni,
 - b) maksymalną wysokość:
 - budynków – 7 m.,
 - obiektów nie będących budynkami – 5 m.
 - 3) Wskaźniki zagospodarowania terenów:
 - a) maksymalny wskaźnik powierzchni zabudowy – 20 %;
 - b) minimalny wskaźnik powierzchni biologicznie czynnej – 45 %;
 - c) wskaźniki intensywność zabudowy:
 - maksymalny – 0,2;
 - minimalny – 0,01.
 - 4) W wykończeniu elewacji budynków wyklucza się stosowanie okładzin panelami z tworzyw sztucznych, należy stosować materiały tradycyjne lub ich imitacje (drewno, kamień itp.). Kolorystyka elewacji w kolorach pastelowych lub w kolorze naturalnego drewna oraz kamienia.
 - 5) Obowiązuje stosowanie pokryć dachowych w stonowanych, ciemnych kolorach (odcienie brązu, czerwieni, zieleni, szarości, czerni).
 - 6) Dopuszcza się realizację budynków zlokalizowanych w odległości 1,5 m. od granic działki lub bezpośrednio przy granicy z działkami sąsiednimi położonymi od strony wschodniej i zachodniej terenu „1UT-US”, przy uwzględnieniu przepisów odrębnych.
 - 7) Obowiązuje ustalenie geotechnicznych warunków posadowienia obiektów budowlanych stosownie do wymagań określonych w przepisach odrębnych.

Rozdział 4 – PRZEPISY KOŃCOWE

§ 11.


Ustala się stawkę procentową stanowiącą podstawę do naliczenia opłat, o których stanowi przepis art. 36 ust. 4 „ustawy” w wysokości 10%.

§ 12.

Wykonanie uchwały powierza się Burmistrzowi Piwnicznej-Zdroju.

§ 13.

1. Uchwała podlega ogłoszeniu w Dzienniku Urzędowym Województwa Małopolskiego i na stronie internetowej Miasta i Gminy Piwniczna-Zdrój.
2. Uchwała wchodzi w życie po upływie 14 dni od daty jej ogłoszenia w Dzienniku Urzędowym Województwa Małopolskiego.


BURMISTRZ
Dariusz Chorużyk

RADCA PRAWNY

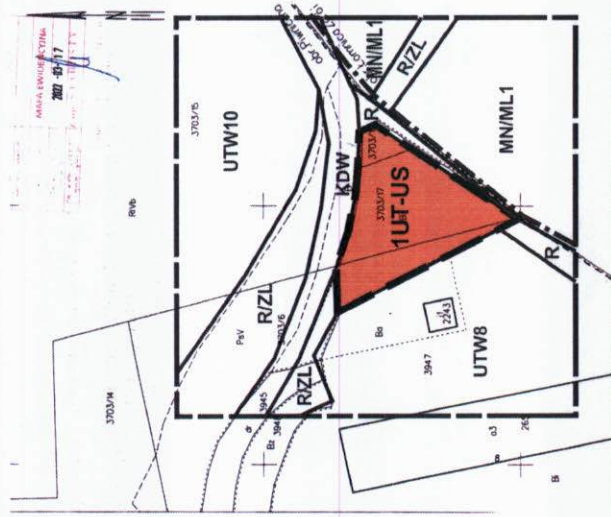
Mirostów Florczyk
KR-1483

Sp. ... PAWEŁ MASIAŃKA

**ZMIANA MIEJSCOWEGO PLANU ZAGOSPODAROWANIA PRZESTRZENNEGO
 MIASTA I GMINY PIWNICZNA-ZDRÓJ, JEDNOSTKA STRUKTURALNA
 „A.III” - HANUSZÓW-ZAGRODY (w dzielnicy Zagrody)**

Załącznik Nr 1
 do uchwały
 Rady Miejskiej w Piwnicznej-Zdroju
 z dnia

RYСУNEK PLANU



LEGENDA

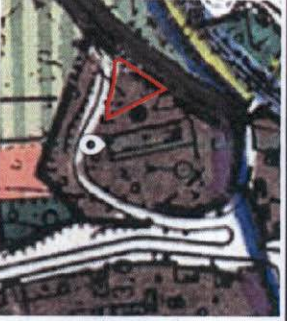
- Granica wsi
- Granica analizowanego otoczenia
- Ustalenia planu**
- Granica obszaru objętego planem
- Linie rozgraniczające tereny o różnym przeznaczeniu lub różnych zasadach zagospodarowania
- 1UT-US
Teren usług turystyki lub usług sportu i rekreacji
- Informacja o ustaleniach obowiązujących planów w granicach analizowanego otoczenia (poza zakresem opracowania planu)**
- Linie rozgraniczające tereny o różnym przeznaczeniu
- UTW8
UTW10
Tereny usług wypoczynku i turystyki
- MN/ML1
Tereny zabudowy mieszkaniowej jednorodzinnej oraz mieszkaniowo-letniskowej i letniskowej
- RZL
Tereny rolne proponowane do zalesień lub zadrzewień i zakrzaceń
- R
Tereny rolne
- KDW
Tereny drogi wewnętrznej

Źródło pochodzenia mapy: państwowy zasób geodezyjny i kartograficzny prowadzony przez Starostę Nowosądeckiego.
 Układ współrzędnych mapy ETRS89/POLAND CS 2000 ZONE 7 ID EPSG: 2178

Elementy informacyjne


- cały obszar
Popradzki Park Krajobrazowy
- cały obszar
Obszar Natura 2000 „Ostoja Popradzka”
PLH 120019
- cały obszar
Obszar i teren górniczy
„Piwniczna-Lomnica”
- cały obszar
GZWP Nr 428 „Zbiornik warstw Magura (Nowy Sącz)”

Wynis ze studium uwarunkowań i kierunków zagospodarowania przestrzennego Miasta i Gminy Piwniczna-Zdrój, uchwałonego uchwałą nr XXIII/208/2000 Rady Miasta i Gminy Piwniczna-Zdrój z dnia 7 listopada 2000 r.



LEGENDA:


- Tereny osadnicze wskazane do intensywniejszego rozwoju pod względem gęstości i charakteru zabudowy różnych form budownictwa mieszkaniowego koncentracji usług i rzemiosła nieuciążliwego
- Tereny osadnicze wskazane do umiarkowanego rozwoju pod względem gęstości i charakteru zabudowy różnych form budownictwa mieszkaniowego koncentracji usług i rzemiosła nieuciążliwego
- Tereny wskazane do zakrzaceń, zadrzewień i zalesień ze względów przeciwerozwojowych, renowacyjnych i ekologicznych
- istniejące lasy pełniące funkcje ochronne i gospodarcze
- Drogi
- Granica obszaru objętego planem



ZAŁĄCZNIK NR 2
DO UCHWAŁY NR
RADY MIEJSKIEJ W PIWNICZNEJ-ZDROJU
z dnia ...

Rozstrzygnięcie Rady Miejskiej w Piwnicznej-Zdroju w sprawie uwag do projektu planu oraz o sposobie realizacji zapisanych w planie inwestycji z zakresu infrastruktury technicznej, które należą do zadań własnych gminy oraz zasadach ich finansowania

1. Rada Miejska w Piwnicznej-Zdroju po zapoznaniu się z oświadczeniem Burmistrza Piwnicznej-Zdroju, stwierdzającym brak uwag do projektu zmiany miejscowego planu zagospodarowania przestrzennego Miasta i Gminy Piwniczna-Zdrój, Jednostka strukturalna „A.III” – HANUSZÓW-ZAGRODY w okresie wyłożenia tego planu do publicznego wglądu i 14 dni po wyłożeniu, stwierdza brak potrzeby rozstrzygnięcia, o którym mowa w art. 20 ust. 1 ustawy z dnia 27 marca 2003 roku o planowaniu i zagospodarowaniu przestrzennym (t.j. Dz. U. z 2023 r. poz. 977).
2. W związku z tym że zmiana miejscowego planu, o której mowa w punkcie 1 nie wprowadza zapisów dot. realizacji inwestycji w zakresie infrastruktury technicznej, które należą do zadań własnych gminy, Rada Miejska w Piwnicznej-Zdroju stwierdza brak potrzeby rozstrzygnięcia o sposobie realizacji inwestycji które należą do zadań własnych gminy oraz zasadach ich finansowania, o którym mowa w art. 20 ust. 1 ustawy z dnia 27 marca 2003 roku o planowaniu i zagospodarowaniu przestrzennym (t.j. Dz. U. z 2023 r. poz. 977).



ZAŁĄCZNIK NR 3
DO UCHWAŁY NR
RADY MIEJSKIEJ W PIWNICZNEJ-ZDROJU
z dnia ...

DANE PRZESTRZENNE TWORZONE DLA PLANU

Na podstawie art. 67a ust. 3 i 5 zawartych w Rozdziale 5a ustawy z dnia 27 marca 2003 roku o planowaniu i zagospodarowaniu przestrzennym (t.j. Dz.U. z 2023 r. poz. 977), Rada Miejska w Piwnicznej-Zdroju przyjmuje przygotowane przez Burmistrza Piwnicznej-Zdroju dane przestrzenne tworzone dla zmiany miejscowego planu zagospodarowania przestrzennego Miasta i Gminy Piwniczna-Zdrój, Jednostka strukturalna „A.III” – HANUSZÓW-ZAGRODY, stanowiące załącznik w postaci cyfrowej do niniejszej uchwały.

1950

1951

1952

1953

1954

1955

1956

1957

1958

1959

1960

1961

1962

1963

1964

1965

1966

1967

1968

1969

1970

1971

1972

1973

1974

1975

1976

1977

1978

1979

1980

1981

1982

1983

1984

1985

1986

1987

1988

1989

1990

1991

1992

1993

1994