













-  granica administracyjna gminy
-  granica administracyjna obrębu
-  obszar aglomeracji
-  wewnętrzny teren ochrony pośredniej ujęcia wody
-  zewnętrzny teren ochrony pośredniej ujęcia wody
-  oczyszczalnia ścieków
-  ujęcie wody
-  ujęcie wód leczniczych (wraz z numerem)

-  Popradzki Park Krajobrazowy
-  Obszar Natura 2000 Ostoja Popradzka
-  Południowomałopolski Obszar Chronionego Krajobrazu
-  rezerwat przyrody

Załącznik  
do Uchwały Nr .....  
Rady Miejskiej w Piwnicznej-Zdroju  
z dnia .....

1:25 000

